

| | | |
|--|--------------------------------|-------------------|
| Újhartyáni Polgármesteri Hivatal 2367 Újhartyán, Fő u. 21. 1 | | |
| Érk.: 2019 FEBR 2 0. | Iktatás: 2019 FEBR 2 0. | |
| Szám: 886-1/2019 | Előzm.: | |
| Ül.: R. Zne! | Mell.: | Tételszám: |

Hirdetmény

Alulírott Mráz Attila, mint a 13-576450-301 kódszámon nyilvántartott Földtulajdonosi Közösség közös képviselője tájékoztatom a közösség tagjait, hogy az érintett földtulajdonosok nyilvántartásba vételét és a 2018/2019 évre járó haszonbérleti díjak kifizetését az alábbi helyen és időben tartja:

Helyszín: 2371 Dabas, Mántelki út 1. (Vadászház)

Időpont: 2019. március 30. (Szombat) 09. 00 – 12.00 között.

Továbbá tájékoztatom a közösség tagjait, hogy a 13-576450-301 kódszámon nyilvántartott Földtulajdonosi Közösség gyűlését az 1996. évi LV. törvény 12. § (14) bekezdése alapján az alábbi helyen és időben hívom össze:

Helyszín: 2371 Dabas, Mántelki út 1. (Vadászház)

Időpont: 2019. március 30. (Szombat) 13.00

Ha a közgyűlés nem lesz határozatképes, a megismételt közgyűlés ugyanazon a helyen és napon, változatlan napirendi pontokkal 13:30 órakor kerül megtartásra. A megismételt közgyűlés a megjelentek számára való tekintet nélkül határozatképes lesz, és nincs jogi akadálya, hogy a meghirdetett napirendi pontokban döntést hozzon.

Napirendi pontok:

1. Regisztráció
2. Ügyrendi kérdésekben való döntés (levezető elnök, jegyzőkönyv vezető, jegyzőkönyv hitelesítők megválasztása)
3. Közös képviselő beszámolója
4. Egyebek

A gyűlésen illetve a kifizetésen való részvételre, valamint a képviselő szabályaira való figyelmeztetés:

Nyilvántartásba vételt kérni a tulajdonjog igazolásával és helyben tett nyilatkozatokkal lehet. Mindenkinek igazolnia kell saját vagy megbízója tulajdonjogát. a meghatalmazottak számára szükséges a meghatalmazó saját kezűleg aláírt meghatalmazása is. A tulajdonjog igazolására, illetve a nyilvántartásba vételhez is az alábbi dokumentumok szükségesek az 1996. évi LV. törvény 9. § (3) bekezdése szerint:

- a) az ingatlan tulajdoni lapjának hiteles másolatát;
- b) az ingatlan tulajdonjogának földhivatali bejegyzéséről szóló határozat eredeti vagy közjegyző által hitelesített másolati példányát;
- c) az ingatlanügyi hatóság által papíralapon vagy elektronikus adathordozón kiadott földkönyvet vagy tulajdonosi adatokkal kiegészített földkönyv kivonatot;
- d) az ingatlanügyi hatóság által papíralapon vagy elektronikus adathordozón kiadott, a tulajdonosok nevét, tulajdoni hányadát, a földrészletek helyrajzi számait, valamint azok területét hektárban tartalmazó összesítőt;

| | |
|-------------------------------|-----------|
| Ingyenes hivatalos ügyintézés | |
| 1107 Budapest, Tó u. 21. | |
| Ügyintéző | Ügyintéző |
| | |
| | |
| | |

e) az ingatlan-nyilvántartási adatbázishoz adatátviteli vonalon való csatlakozással számítógépes hálózaton történő adatlekéréssel történő helyszíni adatbemutatást, vagy a tulajdoni lapról elektronikus formában szolgáltatott nem hiteles másolat helyszíni bemutatását.

Melléklet: 1. pld. a 13-576450-301. kódszámú vadászterület térképi megjelölése

Kelt: Dabas, 2019. február 20.

.....


Mráz Attila

közös képviselő

.....
.....

Kifüggesztés időpontja: 2019. február 22.

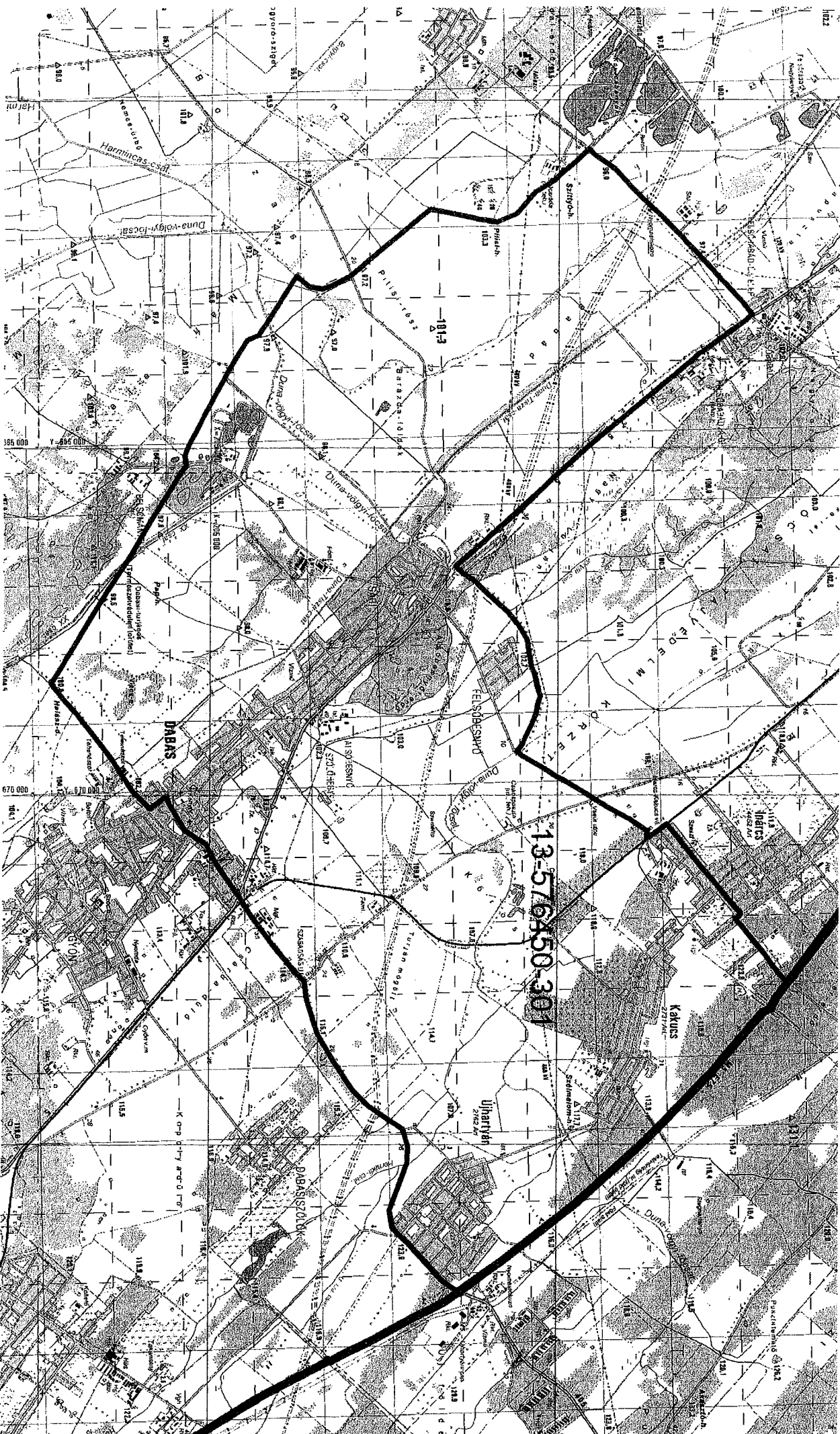
Levétel időpontja: 2019. március 29.




.....
jegyző aláírása

(v. a hivatal nevében eljáró személy)

M = 1 : 50 000

A 13-576450-301 kódszámú vadászterület
2017-2037 közötti időszakra érvényes határai (2016. 09. 19.)



- 1A Uj vadgazdálkodási egység kódszáma
-  Télegység határ
-  Uj vadgazdálkodási egység aljított határa
-  Megyehatár