

Hirdetmény

Újhartyáni Polgármesteri Hivatal 2367 Újhartyán, Fő u. 21. 1			
Ért.: 2020 MÁRC 13.	Iktatás: 2020 MÁRC 13.		
Szám: 1287-1/2020	Előzm.:		
Ül.: R. Zne'	Mell.:	Tételszám:	

Alulírott Mráz Attila, mint a 13-576450-301 kódszámon nyilvántartott Földtulajdonosi Közösség közös képviselője tájékoztatom a közösség tagjait, hogy az érintett földtulajdonosok nyilvántartásba vételét és a 2019/2020 évre járó haszonbérleti díjak kifizetését az alábbi helyen és időben tartja:

Helyszín: 2371 Dabas, Mántelki út 1. (Vadászház)

Időpont: 2020. április 14. (kedd) 14. 00 – 17.00 között.

Továbbá tájékoztatom a közösség tagjait, hogy a 13-576450-301 kódszámon nyilvántartott Földtulajdonosi Közösség gyűlését az 1996. évi LV. törvény 12. § (14) bekezdése alapján az alábbi helyen és időben hívom össze:

Helyszín: 2371 Dabas, Mántelki út 1. (Vadászház)

Időpont: 2020.április.14. (kedd) 17:30.

Ha a közgyűlés nem lesz határozatképes, a megismételt közgyűlés ugyanazon a helyen és napon, változatlan napirendi pontokkal 18:00. órakor kerül megtartásra. A megismételt közgyűlés a megjelentek számára való tekintet nélkül határozatképes lesz, és nincs jogi akadálya, hogy a meghirdetett napirendi pontokban döntést hozzon.

Napirendi pontok:

1. Regisztráció
2. Ügyrendi kérdésekben való döntés (levezető elnök, jegyzőkönyv vezető, jegyzőkönyv hitelesítők megválasztása)
3. Közös képviselő beszámolója
4. Egyebek

A gyűlésen illetve a kifizetésen való részvételre, valamint a képviselet szabályaira való figyelmeztetés:

Nyilvántartásba vételt kérni a tulajdonjog igazolásával és helyben tett nyilatkozatokkal lehet. Mindenkinek igazolnia kell saját vagy megbízója tulajdonjogát. a meghatalmazottak számára szükséges a meghatalmazó saját kezűleg aláírt meghatalmazása is. A tulajdonjog igazolására, illetve a nyilvántartásba vételhez is az alábbi dokumentumok szükségesek az 1996. évi LV. törvény 9. § (3) bekezdése szerint:

a) az ingatlan tulajdoni lapjának hiteles másolatát;

b) az ingatlan tulajdonjogának földhivatali bejegyzéséről szóló határozat eredeti vagy közjegyző által hitelesített másolati példányát;

c) az ingatlanügyi hatóság által papíralapon vagy elektronikus adathordozón kiadott földkönyvet vagy tulajdonosi adatokkal kiegészített földkönyv kivonatot;

d) az ingatlanügyi hatóság által papíralapon vagy elektronikus adathordozón kiadott, a tulajdonosok nevét, tulajdoni hányadát, a földrészletek helyrajzi számait, valamint azok területét hektárban tartalmazó összesítőt;

e) az ingatlan-nyilvántartási adatbázishoz adatátviteli vonalon való csatlakozással számítógépes hálózaton történő adatlekéréssel történő helyszíni adatbemutatót, vagy a tulajdoni lapról elektronikus formában szolgáltatott nem hiteles másolat helyszíni bemutatását.

Melléklet: 1. pld. a 13-576450-301. kódszámú vadászterület térképi megjelölése

Kelt: Dabas, 2020. március 12.

Attila

Mráz Attila

közös képviselő

Kifüggesztés időpontja: 2020. március 13.

Levétel időpontja: 2020. április 13. * Hdt.

24






.....
jegyző aláírása

(v. a hivatal nevében eljáró személy)

M = 1 : 50.000

A 13-576450-301 kódszámú vadászterület
2017-2037 közötti időszakra érvényes határai (2016. 09. 19.)

- 1A Új vadgazdálkodási egység kódszáma
-  Tájégség határ
-  Új vadgazdálkodási egység ajánlott határa
-  Megyehatár

